



Accueil Vélo

Chartres

Sommaire

Adresses utiles

Véloroutes à proximité

Itinéraire de liaison

Services

Infos Pratiques

Adresses utiles

Office de Tourisme



OFFICE DE TOURISME DE CHARTRES METROPOLE

C'Chartres Tourisme

8 rue de la Poissonnerie - 28000 Chartres

02 37 18 26 26

Lundi à samedi de 10h à 13h et de 14h à 18h

Dimanche & jours fériés de 10h à 17h

OFFICE DE TOURISME LA CONCIERGERIE

3 rue de Bethléem - 28000 Chartres

02 37 21 55 10

Lundi à Dimanche de 10h à 18h

Fermeture les 25/12 et 1/01

<https://www.chartres-tourisme.com/>

Adresses utiles

Loueur et réparateur de vélo

- Decathlon Chartres Mainvilliers

2 rue Jean Rostand - 28300 Mainvilliers

02 37 84 06 84

Ouvert de lundi à samedi de 9h à 19h30 (Fermé le dimanche)

- La Maison du Vélo Filibus

Gare de Chartres

8 Place Pierre Sémard - 28000 Chartres

02 37 32 83 51

Parkings Vélo et pistes cyclables

Trois abris à vélos sécurisés et accessibles 24h/24 sont mis à disposition en gare de Chartres, en gare de Saint Prest et en gare de La Taye.

[Lien vers Les Pistes Cyclables](#)

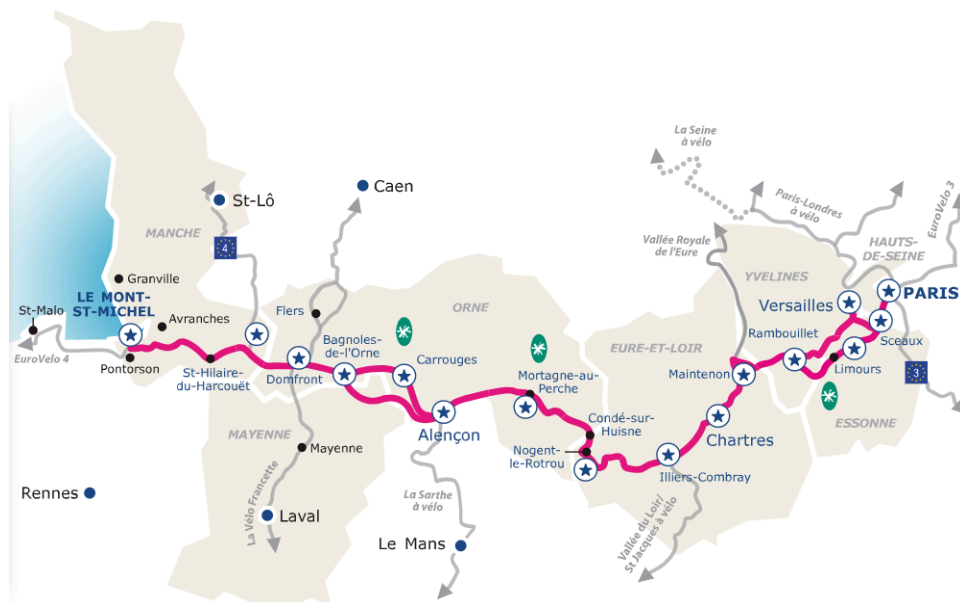
Véloroutes à proximité



La VÉLOSCENIE



450 Km d'itinéraire balisé entre Paris et le Mont-Saint-Michel
Partez à la découverte de l'Histoire de France, illustrée par ses plus beaux monuments dont 5 inscrits au patrimoine de l'UNESCO. Entre pistes aménagées, voies vertes, petites routes balisées et chemins forestiers, ce parcours vélo vous emmène au cœur de la vallée de Chevreuse, du Perche et du bocage Normand.



Véloroutes à proximité



La vallée de l'Eure



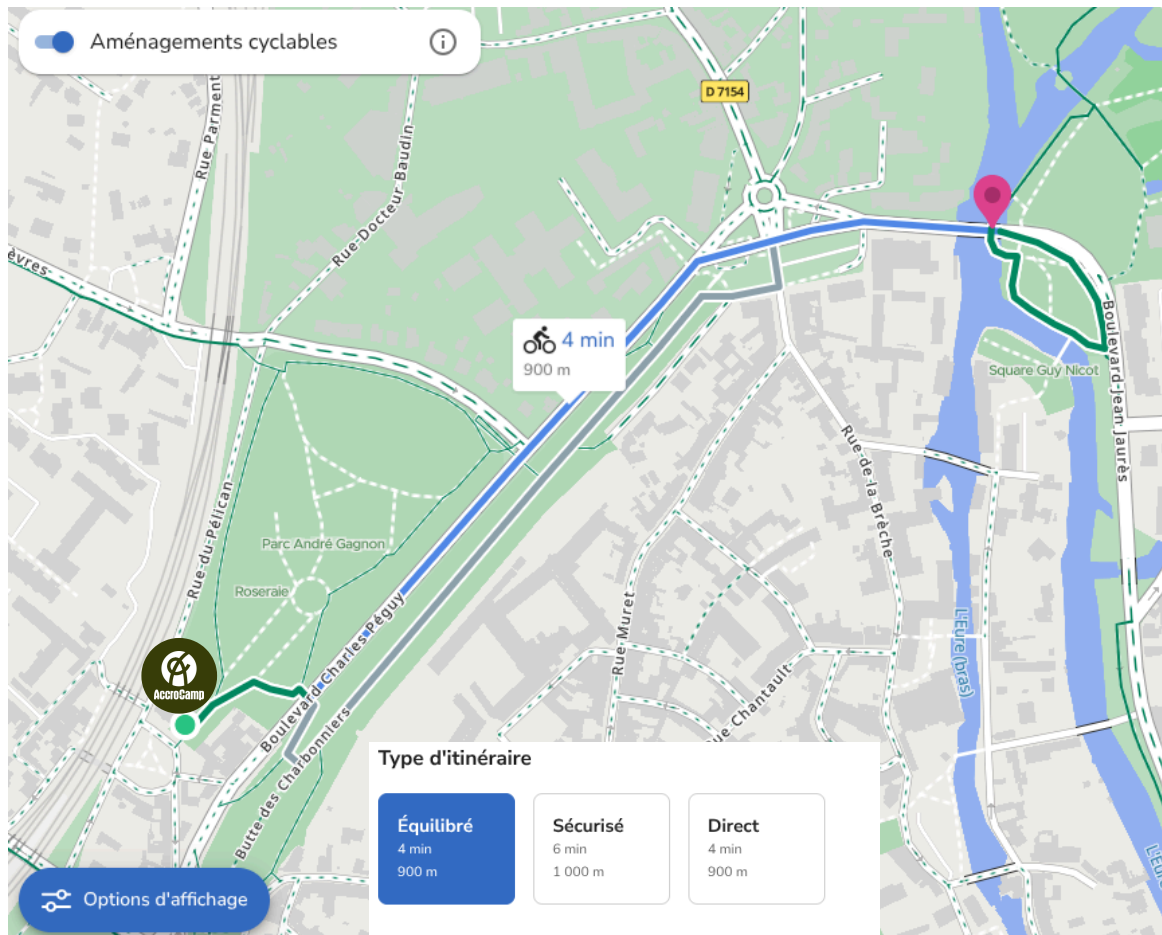
Cheminant au cœur de la vallée de l'Eure, cet itinéraire cyclable de 170 km relie la cathédrale illuminée de Chartres à la majestueuse cathédrale gothique de Rouen. Alternant rives de l'Eure puis de la Seine, voies vertes sur d'anciennes voies ferrées, et petites routes, c'est un agréable parcours où s'égrènent de pittoresques villages comme Saint-Georges-Motel, Marcilly-sur-Eure, Croth ou encore Bueil.

Autour de Chartres à Vélo

À 1h de Paris en train, un SAS de décompression à proximité de la capitale est accordé au citoyen venant pédaler autour de Chartres. Le temps d'un week-end, venez apprécier la ville de Chartres et son éclatante cathédrale gothique. Vous aurez le temps d'explorer les rives de l'Eure qui serpente à travers la Beauce. Plusieurs balades à vélo vous permettent de concocter votre séjour avec l'itinéraire de La Véloscénie comme fil conducteur. En pédalant autour de Chartres, vous aurez tout loisir d'observer cette cathédrale qui s'élève tel un phare sur la plaine de la Beauce.

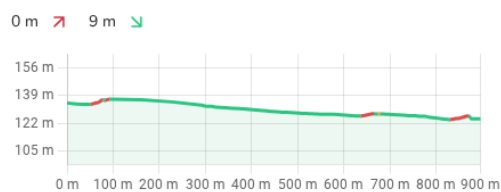
[Infos et itinéraires](#)

Itinéraire de liaison




Durée 4 min Distance 900 m Dénivelé + 0 m Voies cyclables 36 %

Dénivelé



Coordonnées GPS AccroCamp Chartres
48.45019969657027, 1.4838940544046695

Services




Sanitaires



Snack / Boissons / Eau



Casiers Sécurisé



Wifi / Prises électriques



Kit Réparation



Infos et renseignements

We speak english

Infos Pratiques



GEOVELO

Planificateur d'itinéraires vélo sécurisés

Pour rejoindre tous nos parcs AccroCamp



ACCUEIL VELO

Pour en savoir plus sur le label Accueil Vélo



ACCROCAMP

www.accrocamp.com

[Notre engagement](#)